

Informace o pozemku

Parcelní číslo:	490/1
Obec:	Smiřice [570877]
Katastrální území:	Rodov [740306]
Číslo LV:	10002
Výměra [m2]:	1072
Typ parcely:	Parcela katastru nemovitostí
Mapový list:	DKM
Určení výměry:	Graficky nebo v digitalizované mapě
Způsob využití:	silnice
Druh pozemku:	ostatní plocha



Sousední parcely

Vlastníci, jiní oprávnění

Vlastnické právo Podíl

Česká republika

Příslušnost hospodařit s majetkem státu Podíl

Státní pozemkový úřad, Husinecká 1024/11a, Žižkov, 13000 Praha 3

Způsob ochrany nemovitosti

Nejsou evidovány žádné způsoby ochrany.

Seznam BPEJ

Parcela nemá evidované BPEJ.

Omezení vlastnického práva

Nejsou evidována žádná omezení.

Jiné zápisy

Nejsou evidovány žádné jiné zápisy.

Řízení, v rámci kterých byl k nemovitosti zapsán cenový údaj (celkem 0)

Nemovitost je v územním obvodu, kde státní správu katastru nemovitostí ČR vykonává [Katastrální úřad pro Královéhradecký kraj, Katastrální pracoviště Hradec Králové](#)

Zobrazené údaje mají informativní charakter. Platnost dat k 09.04.2025 13:00.

Informace o pozemku

Parcelní číslo:	945
Obec:	Smiřice [570877]
Katastrální území:	Rodov [740306]
Číslo LV:	256
Výměra [m2]:	15952
Typ parcely:	Parcela katastru nemovitostí
Mapový list:	DKM
Určení výměry:	Ze souřadnic v S-JTSK
Způsob využití:	silnice
Druh pozemku:	ostatní plocha



Sousední parcely

Vlastníci, jiní oprávnění

Vlastnické právo Podíl

Královéhradecký kraj, Pivovarské náměstí 1245/2, 50003 Hradec Králové

Hospodaření se svěřeným majetkem kraje Podíl

Správa silnic Královéhradeckého kraje, Na Okrouhlíku 1371/30, Pražské Předměstí, 50002 Hradec Králové

Způsob ochrany nemovitosti

Nejsou evidovány žádné způsoby ochrany.

Seznam BPEJ

Parcela nemá evidované BPEJ.

Omezení vlastnického práva

Nejsou evidována žádná omezení.

Jiné zápisy

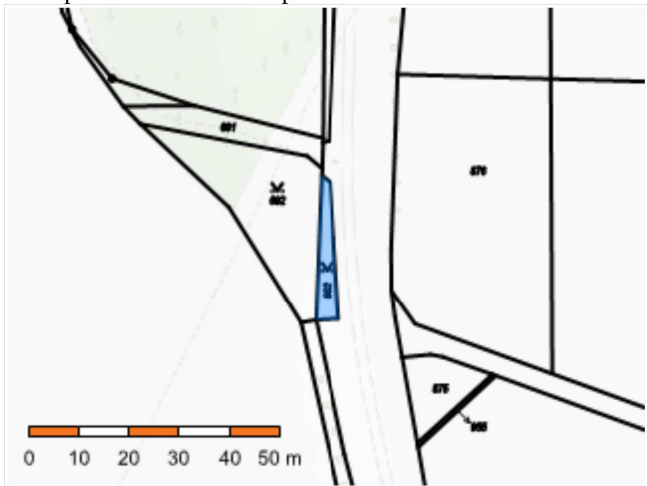
Nejsou evidovány žádné jiné zápisy.

Řízení, v rámci kterých byl k nemovitosti zapsán cenový údaj (celkem 0)

Nemovitost je v územním obvodu, kde státní správu katastru nemovitostí ČR vykonává [Katastrální úřad pro Královéhradecký kraj, Katastrální pracoviště Hradec Králové](#)

Informace o pozemku

Parcelní číslo:	902
Obec:	Smiřice [570877]
Katastrální území:	Rodov [740306]
Číslo LV:	150
Výměra [m2]:	87
Typ parcely:	Parcela katastru nemovitostí
Mapový list:	DKM
Určení výměry:	Ze souřadnic v S-JTSK
Způsob využití:	zeleň
Druh pozemku:	ostatní plocha



Sousední parcely

Vlastníci, jiní oprávnění

Vlastnické právo	Podíl
Česká republika	
Právo hospodaření s majetkem státu	Podíl
Myslivecký spolek Labská rovina, Hankova 46, 50303 Smiřice	

Způsob ochrany nemovitosti

Nejsou evidovány žádné způsoby ochrany.

Seznam BPEJ

Parcela nemá evidované BPEJ.

Omezení vlastnického práva

Nejsou evidována žádná omezení.

Jiné zápisy

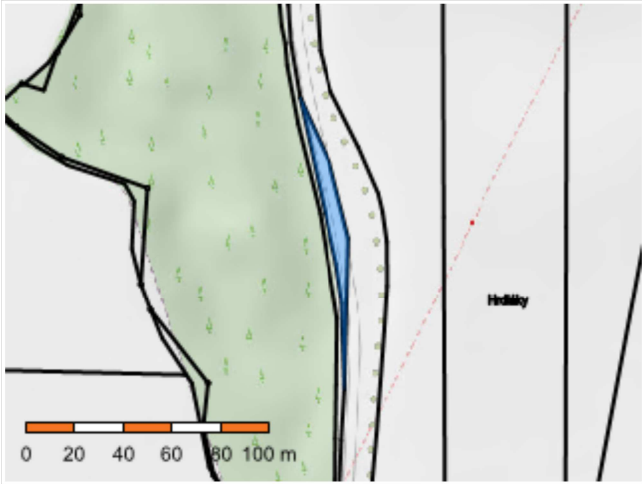
Nejsou evidovány žádné jiné zápisy.

Řízení, v rámci kterých byl k nemovitosti zapsán cenový údaj (celkem 0)

Nemovitost je v územním obvodu, kde státní správu katastru nemovitostí ČR vykonává [Katastrální úřad pro Královéhradecký kraj, Katastrální pracoviště Hradec Králové](#)

Informace o pozemku

Parcelní číslo:	947
Obec:	Smiřice [570877]
Katastrální území:	Rodov [740306]
Číslo LV:	150
Výměra [m2]:	450
Typ parcely:	Parcela katastru nemovitostí
Mapový list:	DKM
Určení výměry:	Ze souřadnic v S-JTSK
Způsob využití:	silnice
Druh pozemku:	ostatní plocha



Sousední parcely

Vlastníci, jiní oprávnění

Vlastnické právo	Podíl
Česká republika	
Právo hospodaření s majetkem státu	Podíl
Myslivecký spolek Labská rovina, Hankova 46, 50303 Smiřice	

Způsob ochrany nemovitosti

Nejsou evidovány žádné způsoby ochrany.

Seznam BPEJ

Parcela nemá evidované BPEJ.

Omezení vlastnického práva

Nejsou evidována žádná omezení.

Jiné zápisy

Nejsou evidovány žádné jiné zápisy.

Řízení, v rámci kterých byl k nemovitosti zapsán cenový údaj (celkem 0)

Nemovitost je v územním obvodu, kde státní správu katastru nemovitostí ČR vykonává [Katastrální úřad pro Královéhradecký kraj, Katastrální pracoviště Hradec Králové](#)

Informace o pozemku

Parcelní číslo: [666](#)
Obec: [Holohlavy \[570028\]](#)
Katastrální území: [Holohlavy \[641294\]](#)
Číslo LV: [120](#)
Výměra [m2]: 1115
Typ parcely: Parcela katastru nemovitostí
Mapový list: [DKM](#)
Určení výměry: Ze souřadnic v S-JTSK
Způsob využití: silnice
Druh pozemku: ostatní plocha



Sousední parcely

Vlastníci, jiní oprávnění

Vlastnické právo	Podíl
Královéhradecký kraj, Pivovarské náměstí 1245/2, 50003 Hradec Králové	
Hospodaření se svěřeným majetkem kraje	Podíl
Správa silnic Královéhradeckého kraje, Na Okrouhlíku 1371/30, Pražské Předměstí, 50002 Hradec Králové	

Způsob ochrany nemovitosti

Nejsou evidovány žádné způsoby ochrany.

Seznam BPEJ

Parcela nemá evidované BPEJ.

Omezení vlastnického práva

Nejsou evidována žádná omezení.

Jiné zápisy

Nejsou evidovány žádné jiné zápisy.

Řízení, v rámci kterých byl k nemovitosti zapsán cenový údaj (celkem 0)

Nemovitost je v územním obvodu, kde státní správu katastru nemovitostí ČR vykonává [Katastrální úřad pro Královéhradecký kraj, Katastrální pracoviště Hradec Králové](#)

Informace o pozemku

Parcelní číslo:	1837
Obec:	Habřina [569992]
Katastrální území:	Habřina [636487]
Číslo LV:	289
Výměra [m2]:	2255
Typ parcely:	Parcela katastru nemovitostí
Mapový list:	DKM
Určení výměry:	Ze souřadnic v S-JTSK
Způsob využití:	silnice
Druh pozemku:	ostatní plocha

Sousední parcely



Vlastníci, jiní oprávnění

Vlastnické právo	Podíl
-------------------------	--------------

Královéhradecký kraj, Pivovarské náměstí 1245/2, 50003 Hradec Králové

Hospodaření se svěřeným majetkem kraje	Podíl
---	--------------

Správa silnic Královéhradeckého kraje, Na Okrouhlíku 1371/30, Pražské Předměstí, 50002 Hradec Králové

Způsob ochrany nemovitosti

Nejsou evidovány žádné způsoby ochrany.

Seznam BPEJ

Parcela nemá evidované BPEJ.

Omezení vlastnického práva

Nejsou evidována žádná omezení.

Jiné zápisy

Nejsou evidovány žádné jiné zápisy.

Řízení, v rámci kterých byl k nemovitosti zapsán cenový údaj (celkem 0)

Nemovitost je v územním obvodu, kde státní správu katastru nemovitostí ČR vykonává [Katastrální úřad pro Královéhradecký kraj, Katastrální pracoviště Hradec Králové](#)

Informace o pozemku

Parcelní číslo:	460/1
Obec:	Habřina [569992]
Katastrální území:	Habřina [636487]
Číslo LV:	3
Výměra [m2]:	5994
Typ parcely:	Parcela katastru nemovitostí
Mapový list:	KMD
Určení výměry:	Graficky nebo v digitalizované mapě
Druh pozemku:	lesní pozemek



Sousední parcely

Vlastníci, jiní oprávnění

Vlastnické právo	Podíl
Česká republika	
Právo hospodařit s majetkem státu	Podíl
Lesy České republiky, s.p., Přemyslova 1106/19, Nový Hradec Králové, 50008 Hradec Králové	

Způsob ochrany nemovitosti

Název
pozemek určený k plnění funkcí lesa

Seznam BPEJ

Parcela nemá evidované BPEJ.

Omezení vlastnického práva

Nejsou evidována žádná omezení.

Jiné zápisy

Nejsou evidovány žádné jiné zápisy.

Řízení, v rámci kterých byl k nemovitosti zapsán cenový údaj (celkem 0)
Nemovitost je v územním obvodu, kde státní správu katastru nemovitostí ČR vykonává [Katastrální úřad pro Královéhradecký kraj, Katastrální pracoviště Hradec Králové](#)
Zobrazené údaje mají informativní charakter. Platnost dat k 03.04.2025 11:00.

Informace o pozemku

Parcelní číslo:	451/1
Obec:	Habřina [569992]
Katastrální území:	Habřina [636487]
Číslo LV:	10001
Výměra [m2]:	11711
Typ parcely:	Parcela katastru nemovitostí
Mapový list:	KMD
Určení výměry:	Graficky nebo v digitalizované mapě
Druh pozemku:	lesní pozemek



Sousední parcely

Vlastníci, jiní oprávnění

Vlastnické právo Podíl

OBEC HABŘINA, č. p. 28, 50303 Habřina

Způsob ochrany nemovitosti

Název

pozemek určený k plnění funkcí lesa

Seznam BPEJ

Parcela nemá evidované BPEJ.

Omezení vlastnického práva

Nejsou evidována žádná omezení.

Jiné zápisy

Nejsou evidovány žádné jiné zápisy.

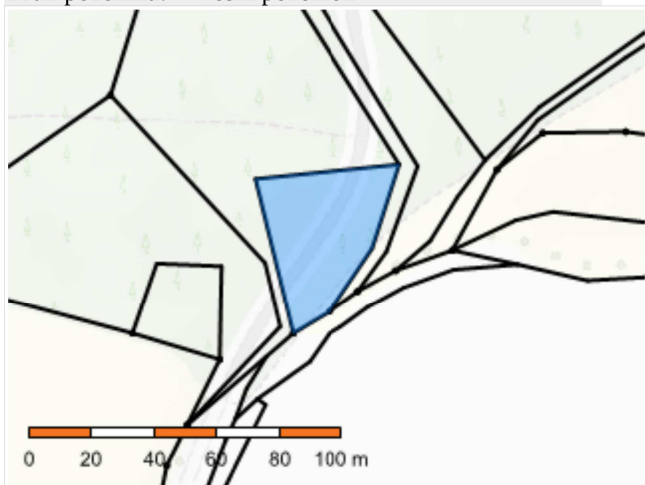
Řízení, v rámci kterých byl k nemovitosti zapsán cenový údaj (celkem 0)

Nemovitost je v územním obvodu, kde státní správu katastru nemovitostí ČR vykonává [Katastrální úřad pro Královéhradecký kraj, Katastrální pracoviště Hradec Králové](#)

Zobrazené údaje mají informativní charakter. Platnost dat k 03.04.2025 11:00.

Informace o pozemku

Parcelní číslo: [395](#)
Obec: [Habřina \[569992\]](#)
Katastrální území: [Habřina \[636487\]](#)
Číslo LV: [10001](#)
Výměra [m2]: 1442
Typ parcely: Parcela katastru nemovitostí
Mapový list: [KMD](#)
Určení výměry: Graficky nebo v digitalizované mapě
Druh pozemku: lesní pozemek



Sousední parcely

Vlastníci, jiní oprávnění

Vlastnické právo **Podíl**

OBEC HABŘINA, č. p. 28, 50303 Habřina

Způsob ochrany nemovitosti

Název

pozemek určený k plnění funkcí lesa

Seznam BPEJ

Parcela nemá evidované BPEJ.

Omezení vlastnického práva

Nejsou evidována žádná omezení.

Jiné zápisy

Nejsou evidovány žádné jiné zápisy.

Řízení, v rámci kterých byl k nemovitosti zapsán cenový údaj (celkem 0)

Nemovitost je v územním obvodu, kde státní správu katastru nemovitostí ČR vykonává [Katastrální úřad pro Královéhradecký kraj, Katastrální pracoviště Hradec Králové](#)

Zobrazené údaje mají informativní charakter. Platnost dat k 03.04.2025 11:00.

Informace o pozemku

Parcelní číslo:	1071/4
Obec:	Habřina [569992]
Katastrální území:	Habřina [636487]
Číslo LV:	289
Výměra [m2]:	1199
Typ parcely:	Parcela katastru nemovitostí
Mapový list:	KMD
Určení výměry:	Graficky nebo v digitalizované mapě
Způsob využití:	ostatní komunikace
Druh pozemku:	ostatní plocha



Sousední parcely

Vlastníci, jiní oprávnění

Vlastnické právo	Podíl
Královéhradecký kraj, Pivovarské náměstí 1245/2, 50003 Hradec Králové	
Hospodaření se svěřeným majetkem kraje	Podíl
Správa silnic Královéhradeckého kraje, Na Okrouhlíku 1371/30, Pražské Předměstí, 50002 Hradec Králové	

Způsob ochrany nemovitosti

Nejsou evidovány žádné způsoby ochrany.

Seznam BPEJ

Parcela nemá evidované BPEJ.

Omezení vlastnického práva

Nejsou evidována žádná omezení.

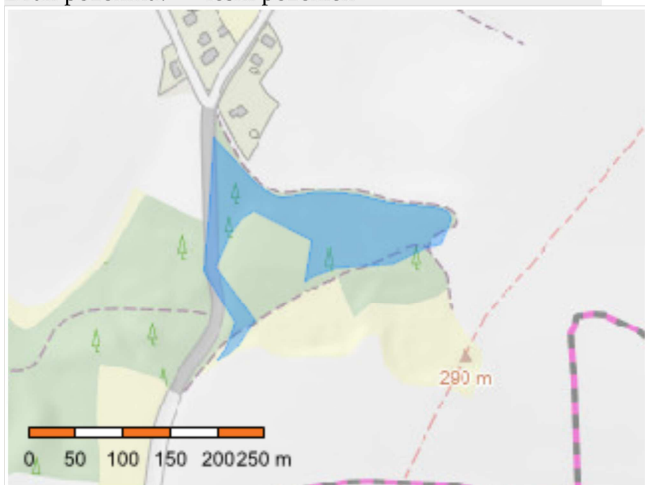
Jiné zápisy

Nejsou evidovány žádné jiné zápisy.

Řízení, v rámci kterých byl k nemovitosti zapsán cenový údaj (celkem 0)
Nemovitost je v územním obvodu, kde státní správu katastru nemovitostí ČR vykonává [Katastrální úřad pro Královéhradecký kraj, Katastrální pracoviště Hradec Králové](#)

Informace o pozemku

Parcelní číslo:	394/3
Obec:	Habřina [569992]
Katastrální území:	Habřina [636487]
Číslo LV:	10001
Výměra [m2]:	17063
Typ parcely:	Parcela katastru nemovitostí
Mapový list:	KMD
Určení výměry:	Graficky nebo v digitalizované mapě
Druh pozemku:	lesní pozemek



Sousední parcely

Vlastníci, jiní oprávnění

Vlastnické právo Podíl

OBEC HABŘINA, č. p. 28, 50303 Habřina

Způsob ochrany nemovitosti

Název

pozemek určený k plnění funkcí lesa

Seznam BPEJ

Parcela nemá evidované BPEJ.

Omezení vlastnického práva

Nejsou evidována žádná omezení.

Jiné zápisy

Nejsou evidovány žádné jiné zápisy.

Řízení, v rámci kterých byl k nemovitosti zapsán cenový údaj (celkem 0)

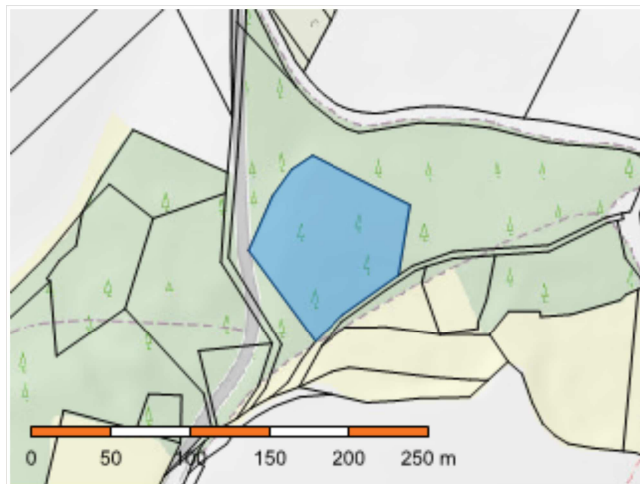
Nemovitost je v územním obvodu, kde státní správu katastru nemovitostí ČR vykonává [Katastrální úřad pro Královéhradecký kraj, Katastrální pracoviště Hradec Králové](#)

Zobrazené údaje mají informativní charakter. Platnost dat k 03.04.2025 11:00.

Informace o pozemku

Parcelní číslo:	396
Obec:	Habřina [569992]
Katastrální území:	Habřina [636487]
Číslo LV:	10001
Výměra [m2]:	7215
Typ parcely:	Parcela katastru nemovitostí
Mapový list:	KMD
Určení výměry:	Graficky nebo v digitalizované mapě
Druh pozemku:	lesní pozemek

Sousední parcely



Vlastníci, jiní oprávnění

Vlastnické právo Podíl

OBEC HABŘINA, č. p. 28, 50303 Habřina

Způsob ochrany nemovitosti

Název

pozemek určený k plnění funkcí lesa

Seznam BPEJ

Parcela nemá evidované BPEJ.

Omezení vlastnického práva

Nejsou evidována žádná omezení.

Jiné zápisy

Nejsou evidovány žádné jiné zápisy.

Řízení, v rámci kterých byl k nemovitosti zapsán cenový údaj (celkem 0)

Nemovitost je v územním obvodu, kde státní správu katastru nemovitostí ČR vykonává [Katastrální úřad pro Královéhradecký kraj, Katastrální pracoviště Hradec Králové](#)

Zobrazené údaje mají informativní charakter. Platnost dat k 09.04.2025 15:00.

Informace o pozemku

Parcelní číslo:	479/42
Obec:	Habřina [569992]
Katastrální území:	Habřina [636487]
Číslo LV:	10001
Výměra [m2]:	403
Typ parcely:	Parcela katastru nemovitostí
Mapový list:	DKM
Určení výměry:	Graficky nebo v digitalizované mapě
Způsob využití:	ostatní komunikace
Druh pozemku:	ostatní plocha



Sousední parcely

Vlastníci, jiní oprávnění

Vlastnické právo Podíl

OBEC HABŘINA, č. p. 28, 50303 Habřina

Způsob ochrany nemovitosti

Nejsou evidovány žádné způsoby ochrany.

Seznam BPEJ

Parcela nemá evidované BPEJ.

Omezení vlastnického práva

Typ

Předkupní právo

Jiné zápisy

Nejsou evidovány žádné jiné zápisy.

Řízení, v rámci kterých byl k nemovitosti zapsán cenový údaj (celkem 1)

Nemovitost je v územním obvodu, kde státní správu katastru nemovitostí ČR vykonává [Katastrální úřad pro Královéhradecký kraj, Katastrální pracoviště Hradec Králové](#)

Zobrazené údaje mají informativní charakter. Platnost dat k 03.04.2025 11:00.

Informace o pozemku

Parcelní číslo:	1805
Obec:	Habřina [569992]
Katastrální území:	Habřina [636487]
Číslo LV:	289
Výměra [m2]:	170
Typ parcely:	Parcela katastru nemovitostí
Mapový list:	DKM
Určení výměry:	Graficky nebo v digitalizované mapě
Způsob využití:	silnice
Druh pozemku:	ostatní plocha

Sousední parcely



Vlastníci, jiní oprávnění

Vlastnické právo	Podíl
-------------------------	--------------

Královéhradecký kraj, Pivovarské náměstí 1245/2, 50003 Hradec Králové

Hospodaření se svěřeným majetkem kraje	Podíl
---	--------------

Správa silnic Královéhradeckého kraje, Na Okrouhlíku 1371/30, Pražské Předměstí, 50002 Hradec Králové

Způsob ochrany nemovitosti

Nejsou evidovány žádné způsoby ochrany.

Seznam BPEJ

Parcela nemá evidované BPEJ.

Omezení vlastnického práva

Nejsou evidována žádná omezení.

Jiné zápisy

Nejsou evidovány žádné jiné zápisy.

Řízení, v rámci kterých byl k nemovitosti zapsán cenový údaj (celkem 0)

Nemovitost je v územním obvodu, kde státní správu katastru nemovitostí ČR vykonává [Katastrální úřad pro Královéhradecký kraj, Katastrální pracoviště Hradec Králové](#)